















LEGENDE

-  FLURSTÜCKSGRENZEN MIT FLURSTÜCKSNUMMER
-  GEBÄUDE / BESTAND
-  STRASSEN
-  ERSCHLIESSUNG
-  MÖGLICHE BEBAUUNG
-  FLESSGEWÄSSER (HOHLENBACH)
-  GEWÄSSERANDSTREIFEN
-  WALD
-  BÄUME PFLANZUNG
-  BÄUME BESTAND
-  GEHÖLZE
-  GÄRTEN, FREIFLÄCHEN
-  BIOTOP-TYPEN LUBW
-  GRENZE DES GELTUNGSBEREICHES DES BEBAUUNGSPLANS



PROJEKT
**GRÜNORDNUNGSPLAN
 BBPL "AM HOHLENBACH"
 IN NENNUNGEN**

VORHABENTRÄGER
 VARIO LÄNDERSTEIN
 73111 LAUTERSTEIN

PLANUNG
 DIPLOM-ING. KLAUS SAUB
 FREIER LÄNDERSCHAFTSARCHITECT BDLA
 BERGSTR. 6, 88074 MARIENHOF, TEL. 03921 71199, FAX. 03921 71197

PROJEKT
 PLANNR.
530.02

DATEIUM 15.07.2022

MASSSTAB 1:500

**GRÜNORDNUNG
 MASSNAHMENPLAN**